


# Wasserinformationssystem NÖ (Wasserbuch-Auszug)



Der folgende Auszug aus dem Wasserbuch des Landes Niederösterreich wurde edv-gestützt erstellt. Für die Richtigkeit und Vollständigkeit wird keine Haftung übernommen. Für rechtlich verbindliche Auskünfte wenden Sie sich bitte an die zuständige Wasserrechtsbehörde.

<b>Name:</b>	<b>WVA Moorbad Harbach GD-2038</b>			
<b>Alternativname:</b>	WVA Wasserversorgungsanlage 2038 GD WVA			
<b>Status:</b>	aktuell			
<b>Typ:</b>	Versorgungsanlage - Trinkwasser			
<b>Postzahl / Rechtsstatus:</b>	GD-1156, GD-2038 / aufrecht GD-2038 / aufrecht			
<b>Kategorie:</b>	öffentliches Wasserbuch Daten aus dem Bereich Wasserbuch			
<b>Name und Anschrift der Personen des Rechtes:</b>	<b>Gemeinde Moorbad Harbach</b> <b>(Berechtigter, TWA: LMG-In-Verkehr-Bringer)</b> Adresse Harbach 22 3970 Moorbad Harbach Österreich			
<b>Lage:</b>	Gde:30913 Moorbad Harbach	KG:7308 Harbach	Grundstück: 1102/44	
	Gde:30913 Moorbad Harbach	KG:7308 Harbach	Grundstück: 559	
	Gde:30913 Moorbad Harbach	KG:7312 Hirschenwies		
	Gde:30913 Moorbad Harbach	KG:7317 Lauterbach	Grundstück: 113/1	
	Gde:30913 Moorbad Harbach	KG:7317 Lauterbach	Grundstück: 264	
	Gde:30913 Moorbad Harbach	KG:7317 Lauterbach	Grundstück: 271/1	
	Gde:30913 Moorbad Harbach	KG:7317 Lauterbach	Grundstück: 285/27	
	Gde:30913 Moorbad Harbach	KG:7317 Lauterbach	Grundstück: 285/28	
	Gde:30913 Moorbad Harbach	KG:7317 Lauterbach	Grundstück: 285/30	
	Gde:30913 Moorbad Harbach	KG:7355 Wultschau		
<b>Erfassungsmaßstab:</b>	Visuell verortet über Karte			
<b>Gewässer:</b>	QU Überwasser der WG. Hirschenwies (PostZ. GD-1156) QU Quellen			
<b>Wasserrechts-Bindung:</b>	an Betriebsanlage gebunden (1) IX-H-35/5-1979 an Betriebsanlage gebunden (6) 9-W-80280/17 an Betriebsanlage gebunden (7) 9-W-80280/45 an Betriebsanlage gebunden (10) III/1-19.428/54-95 an Betriebsanlage gebunden (4) 9-W-80280/72 an Betriebsanlage gebunden () an Betriebsanlage gebunden			
<b>Art und Umfang des Wasserrechtes:</b>	<b>WVA Moorbad Harbach GD-2038</b> Entnahme (1) IX-H-35/5-1979 5,5 l/s keine Festsetzung (Höchstmenge) zukünftiger Wasserbedarf			

<b>Art und Umfang des Wasserrechtes:</b>	Entnahme (10) III/1- 19.428/54-95	0,2 l/s	keine Festsetzung (Höchstmenge)
	max. Entnahmemenge Quelle "Himmer"		
	Entnahme (10) III/1- 19.428/54-95	1,5 l/s	keine Festsetzung (Höchstmenge)
	max. Entnahmemenge Quelle "Kalter Brunnen" und Quelle "Himmer"		
<b>ist Teil von:</b>	Entnahme (6) 9-W- 80280/17	7884 m³/a	keine Festsetzung (Höchstmenge)
	gegenwärtiger Bedarf		
<b>ist Teil von:</b>	Entnahme (6) 9-W- 80280/17	11826 m³/a	keine Festsetzung (Höchstmenge)
	zukünftiger Bedarf		
ist Teil von QUELLE Moorbad Harbach Quelle Brunnwies zu 2038 GD und Wassergenossenschaft Hirschenwies GD-1156			
<b>Fristen:</b>	<b>Art/Urkunde</b>	<b>von/bis</b>	<b>Name</b>
	Bewilligungsfrist (10) III/1-19.428/54-95	bis 30.04.2085	
	Sonstige Frist (8) III/1-19.428/52-95	bis 30.09.1995	
		Mängelbehebungsfrist	
	Bauvollendungsfrist (19) WA1-W-19428/072- 2009	bis 30.09.2010	
	Baubeginnsfrist (7) 9-W-80280/45	bis 30.12.1990	
	Bauvollendungsfrist (7) 9-W-80280/45	bis 30.12.1995	
	Bauvollendungsfrist (5) 9-W-80280/11	bis 31.12.1984	
	Bauvollendungsfrist (1) IX-H-35/5-1979	bis 31.12.1986	
	Bauvollendungsfrist (6) 9-W-80280/17	bis 31.12.1989	
	Bewilligungsfrist ( )	bis 31.12.2089	
Bewilligungsfrist (4) 9-W-80280/72	bis 31.12.2089		
<b>Urkunden:</b>	<b>WVA Moorbad Harbach GD-2038</b>		
	<b>Nr.</b>	<b>Art / Verfasser</b>	<b>GZ / WB-Postzahl</b>
		Wasserbucheintragung vor 2002	GD-2038
	<p>Wasserentnahme aus den o.a. Quellen zur Versorgung der Kat.Gemeinden Harbach, Lauterbach, Hirschenwies mit Maißen und Wultschau mit dem erforderlichen Trink- und Nutzwasser.</p> <p>U.a. besteht die Anlage aus 1 Hochbehälter (Nutzinhalt: 60 m3) in der KG.</p> <p>Hirschenwies und 3 Hochbehälter in der KG Lauterbach (Nutzinhalte: 50 und 2 X je 200 m3) sowie aus einer Drucksteigerungsanlage in der KG. Lauterbach und Hirschenwies.</p> <p>Änderung 1999 durch Erweiterung des Leitungsnetzes in der KG Hirschenwies, Einbeziehung des aus der Quelfassung der WG Hirschenwies erschlossenen Überwassers (durchschnittlich: 1 l/s) sowie Zubau zum bestehenden Hochbehälter (Nutzinhalt: 60 m3) zwecks Unterbringung von Wasserfördereinrichtungen und Neuerrichtung der Drucksteigerungsanlage anstelle der altbestehenden.</p>		

Urkunden:

Nr.	Art / Verfasser	GZ / WB-Postzahl	Datum
20	Überprüfungsbescheid	WA1-W-19428/073-2010 GD-2038	17.07.2012
20) Überprüfungsbescheid zu Bescheid vom 18.11.09 - Bewilligungsbescheid, WA1-W-19428/072-2009; nachträgliche Genehmigung von geringfügigen Abweichungen			
19	Bewilligung	WA1-W-19428/072-2009 GD-2038	18.11.2009
LFD-Nr. 19 Wr. Bewilligung in Form einer Anzeige Erweiterung BA 05			
<p>Wr. Bewilligung WVA BA05, Anpassungen der Quelfassungen Müller-Haumer und Kaufmann und den Stand der Technik:</p> <p>- Fassungsbereich auf Grundstück 285/28 (Haumer): Abdichtung des Fassungsgebietes und Errichtung einer Ringdrainage zur Fernhaltung des oberstromigen Hangzugwassers sowie die Errichtung eines flachen Schutzwalles zur Fern*) Fassungsgebiet auf Grundstück 285/27 (Müller): Fangdrainage hangoberseitig DN 150 mm mit Ableitungskanal DN 150 mm zum Straßengraben des Forstweges *) Quelfassung auf Grundstück 285/30 (Kaufmann): Errichtung eines Fassungskontrollschachtes inklusive Notüberlaufleitung DN 150 mm bis zum Hirschenwiesbach. -) Sanierung des Kontrollschachtes Müller-Haumer: Abdichtung der Baufugen -) Sanierung der gemeinsamen Quellstube Müller-Haumer und Kaufmann: Abtrag der bestehenden Quellstube und Errichtung einer neuen Quellstube aus Betonfertigteilen DN 2700 mm auf einer Betonplatte inklusive Niro-Installation mit Anschluss an die bestehenden Rohrsträngehaltung von Oberflächenwässern</p>			
18	Berichtigungsbescheid	WA1-W-19428/071-2007 GD-2038	12.09.2007
LFD-NR: 18 (Berichtigung zu 17.)			
<p>Der Bescheid des Landeshauptmannes von NÖ vom 7. September 2007, WA1-W-19428/071-2007, wird gemäß § 62 Abs. 4 AVG (Allgemeines Verwaltungsverfahrensgesetz 1991, BGBl.Nr. 51/1991 in der geltenden Fassung) dahingehend berichtigt, dass die Abs. 3. und 4. der Begründung des Bescheides nunmehr folgendermaßen lauten:</p> <p>"Die Abteilung Sanitäts- und Krankenanstaltenrecht hat die Betreiberin der Wasserversorgungsanlage Moorbad Harbach gemäß § 7 dieser Verordnung mit Bescheid des Landeshauptmanns von NÖ vom 13. August 2007, GS4-SR-29/029-2007, entsprechend verpflichtet.</p> <p>Da von der Wasserrechtsbehörde nur noch eine Wasseruntersuchungspflicht vorgeschrieben wird, wenn diese für die Wasserversorgungsanlage zusätzlich zu den lebensmittelrechtlichen Bestimmungen erforderlich ist, bei der Wasserversorgungsanlage Moorbad Harbach dies jedoch nicht gegeben ist, konnte die bisher vorgeschriebene Wasseruntersuchungspflicht ersatzlos aufgehoben werden."</p>			
17	Sonstiger Bescheid	WA1-W-19428/071-2007 GD-2038	07.09.2007
LFD-NR: 17 (WUB-Aufhebungsbescheid zu 16.)			
Der Landeshauptmann von NÖ hebt die für die Wasserversorgungsanlage der Gemeinde Moorbad Harbach mit Bescheid des Landeshauptmannes von Niederösterreich vom 22. März 2006, WA1-W-19428/065-2005, vorgeschriebene Wasseruntersuchungspflicht ersatzlos auf.			

Urkunden:

Nr.	Art / Verfasser	GZ / WB-Postzahl	Datum
16	Überprüfungsbescheid	WA1-W-19428/067-2005 GD-2038	28.11.2006
	LFD-NR: 16 in PZ: 2038 GD (zu 12.)		
	<p>Es wird festgestellt, dass die mit Bescheid der Bezirkshauptmannschaft Gmünd vom 23. November 1999, 9-W-80280/72, Spruchteil I., wasserrechtlich bewilligte Erweiterung der Wasserversorgungsanlage der Gemeinde Moorbad Harbach im Wesentlichen projekts- und bedingungsgemäß ausgeführt worden ist.</p> <p>Folgende Abweichungen von der erteilten Bewilligung werden nachträglich genehmigt:</p> <ul style="list-style-type: none"> <li>- Strang H1=5 wurde um 48 lfm länger als geplant ausgeführt</li> <li>- Strang H2=16 wurde um 146 lfm länger als geplant ausgeführt</li> <li>- Strang 5.9 wurde zusätzlich ausgeführt (Länge 51 lfm, DN 5/4")</li> <li>- Strang 8 wurde zusätzlich ausgeführt (Länge 354 lfm, DN 2")</li> </ul> <p>Die tatsächliche Ausführung ist im Kollaudierungsprojekt der Radlegger &amp; Kral Ziviltechniker für Bauingenieurwesen GmbH vom August 2006, GZ.: 325/97, dargestellt.</p> <p>Auf die Verpflichtung zur Einhaltung der mit dem genannten wasserrechtlichen Bewilligungsbescheid verfügten Dauervorschreibungen wird neuerlich hingewiesen.</p>		
15	Löschungsbescheid	WA1-W-19428/068-2005 GD-2038	23.03.2006
	LFD-NR: 15 (- und Aufhebung Schutzgebiet Quelle "Himmer") (zu 10.)		
	<p>Es wird festgestellt, dass das mit Bescheid des Landeshauptmannes von NÖ vom 24. Mai 1995, III/1-19.428/54-95, Spruchteil II, erteilte Wasserbenutzungsrecht für die Quelfassung auf Grundstück Nr. 264, Katastralgemeinde Lauterbach (Himmerquelle), und für den Quellsammelschacht auf Grundstück Nr. 273/2, Katastralgemeinde Lauterbach, am 14. November 2005 erloschen ist.</p> <p>Die bisherige Wasserberechtigte, nämlich die Gemeinde Moorbad Harbach, hat aus Anlass der Erlöschensfeststellung letztmalige Vorkehrungen nicht zu treffen.</p> <p>Es wird ausgesprochen, dass die durch das Erlöschen des Wasserbenutzungsrechtes entbehrlich gewordenen, nicht im Grundbuch eingetragenen Dienstbarkeiten erloschen sind.</p> <p>Weiters wird das mit Bescheid des Landeshauptmannes von NÖ vom 24. Mai 1995, III/1-19.428/54-95, Spruchteil III, festgelegte Schutzgebiet für die Himmerquelle aufgehoben.</p>		
16	Sonstiger Bescheid	WA1-W-19428/065-2005 GD-2038	22.03.2006
	LFD-NR: 16 (WUB-Abänderungsbescheid)		
14	Löschungsbescheid	WA1-W-19428/068-2005 GD-2038	21.11.2005
	LFD-NR: 14 (Aufhebung Schutzgebiet Quelle "Mayerhofer") (zu 3.)		
	Der Landeshauptmann von NÖ hebt das mit Bescheid des Landeshauptmannes von NÖ vom 17.11.1981, III/1-19.428/11-81, für die Quelle auf dem Grundstück Nr. 559, KG Harbach, (Mayerhoferquelle), festgelegte Schutzgebiet auf.		
13	Sonstiger Bescheid	WA1-W-19.428/64-04 GD-2038	13.05.2004
	LFD-NR: 13 (Abänderung und Neufestsetzung der Wasseruntersuchungspflicht)		











Urkunden:

Nr.	Art / Verfasser	GZ / WB-Postzahl	Datum
4	Bewilligung	9-W-80280/72 GD-1156, GD-2038	23.11.1999
LFD-NR. 4 in Postzahl GD-1156, NR 12 in Postzahl GD-2038 GD (überprüft mit 16.)			
<p>I. (Gemeinde Moorbad-Harbach)  Wasserrechtliche Bewilligung für die Erweiterung der im Wasserbuch für den Verwaltungsbezirk Gmünd unter der Postzahl 2038 eingetragenen Trink- und Nutzwasserversorgungsanlage durch  * Neuerrichtung von 1.140 lfm Wasserleitung, DN 80, und 440 lfm Wasserleitung, DN 50, somit insgesamt 1.580 lfm Wasserleitungen zur Versorgung neuer Bauplätze und Liegenschaften in der KG Hirschwies.  * Einbeziehung des aus der Quelfassung der Wassergenossenschaft Hirschenwies erschlossenen Überwassers im Ausmaß von durchschnittlich 1 l/s, welches im Wasserbuch für den Verwaltungsbezirk Gmünd unter Postzahl 1156, eingetragen ist.  * Zubau zum bestehenden Hochbehälter 1 (Nutzinhalt 60 m<sup>3</sup>) für die Unterbringung von Wasserfördereinrichtungen.  * Neuerrichtung einer Drucksteigerungsanlage anstelle der altbestehenden.</p> <p>II. (Wassergenossenschaft Hirschenwies)  Wasserrechtliche Bewilligung für die Änderungen an der im Wasserbuch für den Verwaltungsbezirk Gmünd unter der Postzahl 1156 eingetragenen Trink- und Nutzwasserversorgungsanlage durch  * Neuerrichtung einer Quelfassung aus Betonringen DN 1,0 m  * Neuerrichtung einer Quellstube aus Betonringen DN 2,0 m  * Neuerrichtung eines Verteilerschachtes aus Betonringen DN 2,0 m.  Schutzgebiet siehe Bescheid, Seite 11, 12 (Teil II).</p>			
11	Überprüfungsbescheid	9-W-80280/64 GD-2038	16.07.1998
LFD-NR: 11 (zu 7.)			
Überprüfung des Bescheides der Bezirkshauptmannschaft Gmünd vom 9.8.1990, 9-W-80280/45. Im wesentlichen projekts- und bedingungsgemäß ausgeführt. Abänderungen werden nachträglich genehmigt.			
10	Überprüfungsbescheid	III/1-19.428/54-95 GD-2038	24.05.1995
LFD-NR: 10 (zu 5.); (sowie Bewilligung Quelle "Himmer", erlöschen mit 15.)			
<p>I.  Überprüfung des Bescheides der Bezirkshauptmannschaft Gmünd vom 26.11.1982, 9-W-80280/11. Im wesentlichen projekts- und bedingungsgemäß ausgeführt. Abänderungen werden nachträglich genehmigt.</p> <p>II.  Nachträgliche wasserrechtliche Bewilligung zur Errichtung einer zusätzlichen Quelfassung auf dem Grundstück Nr. 264, KG Lauterbach (Quelfassung "Himmer") und zum Anschluss an das bestehende Netz der Wasserversorgungsanlage Moorbad-Harbach, wobei max. 0,2 l/s (12 l/min) entnommen werden dürfen. Die Gesamtentnahmemenge aus Quelfassung "Kalter Brunnen" und der Quelfassung "Himmer" darf 1,5 l/s (90 l/min) nicht überschreiten.</p>			
9	Überprüfungsbescheid	III/1-19.428/53-95 GD-2038	23.05.1995
LFD-NR: 9 (zu 1.)			
Überprüfung des Bescheides der Bezirkshauptmannschaft Gmünd vom 28.8.1979, IX-H-35/5-1979. Im wesentlichen projekts- und bedingungsgemäß ausgeführt. Abänderungen werden nachträglich genehmigt.			
8	Überprüfungsbescheid	III/1-19.428/52-95 GD-2038	22.05.1995
LFD-NR: 8 (zu 6.)			
Überprüfung des Bescheides der Bezirkshauptmannschaft Gmünd vom 5.11.1984, 9-W-80280/17. Im wesentlichen projekts- und bedingungsgemäß ausgeführt. Abänderungen werden nachträglich genehmigt.			

Urkunden:

Nr.	Art / Verfasser	GZ / WB-Postzahl	Datum
7	Bewilligung	9-W-80280/45 GD-2038	09.08.1990
LFD-NR: 7 (Ortsnetze Maißen, Hirschenwies, Wultschau, Lauterbach und Harbach) (überprüft mit 11).			
Wasserrechtliche Bewilligung für die Erweiterung der mit den Bescheides vom 28.8.1979, 26.11.1982 und 5.11.1984, bewilligten zentralen Wasserversorgungsanlage durch Neuerrichtung bzw. Vergrößerung der Ortsnetze in den Ortschaften Maißen, Hirschenwies, Wultschau, Lauterbach und Harbach, Herstellung einer Transportleitung zwischen Harbach und Wultschau sowie eines Hochbehälters am Nordrand von Harbach, wobei der zusätzliche Wasserbedarf durch die bereits bestehenden Quelfassungen gedeckt wird.			
6	Bewilligung	9-W-80280/17 GD-2038	05.11.1984
LFD-NR: 6 (Quellen "Müller-Haumer" und "Kaufmann") (überprüft mit 8.)			
Wasserrechtliche Bewilligung zur Erweiterung der zentralen Wasserversorgungsanlage durch Neufassung von Quellen auf den Parzellen Nr. 285/27, 285/28 und 285/30, KG Lauterbach, und Errichtung einer Entsäuerungsanlage mit einem Reinwasserbehälter von 60 m3 auf der Parzelle Nr. 182/1, KG Hirschwies, sowie der erforderlichen Transportleitungen.			
5	Bewilligung	9-W-80280/11 GD-2038	26.11.1982
LFD-NR: 5 (Quelle "Kalter Brunnen") (überprüft mit 10.)			
Wasserrechtliche Bewilligung zur Erweiterung der mit Bescheid der Bezirkshauptmannschaft Gmünd vom 28.8.1979, IX-H-35/5-1979, bewilligten zentralen Wasserversorgungsanlage, und zwar durch Neufassung einer Quelle auf der Parzelle Nr. 271/1, KG Lauterbach, und Errichtung einer Entsäuerungsanlage mit Reinwasserkammer auf den Parzellen Nr. 374 und 375, KG Lauterbach.			
4	Sonstiger Bescheid	Zl. 511.244/01-I 5/82 GD-2038	15.02.1982
LFD-NR: 4 (Berufungsentscheidung)			
3	Bewilligung	III/1-19.428/11-81 GD-2038	17.11.1981
LFD-NR: 3 (Schutzgebiet zu 1.) (Aufhebung mit 14.)			
Der Landeshauptmann von NÖ (Wasserrechtsbehörde) bestimmt zum Schutze der auf Parzelle Nr. 559, KG Harbach, bestehenden Quelle (Wasserversorgungsanlage Harbach) gegen eine Verunreinigung bzw. gegen eine Beeinträchtigung ihrer Ergiebigkeit folgendes Schutzgebiet:  Fassungszone: 60 m talaufwärts des Quellschachtes und 5 m talabwärts, wobei die Fassungszone eine Breite von 80 m aufzuweisen hat.  Von dieser Fassungszone werden die Parzellen 556/2, 559 und 555/2, KG Harbach, berührt.			
2	Bewilligung	III/1-19.428/6 GD-2038	13.11.1980
LFD-NR: 2 (Schutzgebiet zu 1.)			
Der Landeshauptmann von NÖ (Wasserrechtsbehörde) bestimmt zum Schutze der auf Parzelle Nr. 115, KG Lauterbach, bestehenden Quelle (Wasserversorgungsanlage Lauterbach) gegen eine Verunreinigung bzw. gegen eine Beeinträchtigung ihrer Ergiebigkeit folgendes Schutzgebiet:  Fassungszone: Vom Quellsammelschacht auf der Parzelle Nr. 115, KG Lauterbach, in Richtung Südwest 50 m, in Richtung Nordost 35 m, in Richtung Südost und Nordwest je 10 m. Von dieser Fassungszone werden die Parzellen Nr. 113/1 und 115, KG Lauterbach, berührt.			

	Nr.	Art / Verfasser	GZ / WB-Postzahl	Datum
Urkunden:	1	Bewilligung	IX-H-35/5-1979 GD-2038	28.08.1979
		LFD-NR: 1 (Quelle "Haumer" und "Mayerhofer") (Überprüfung Quelle "Haumer" und Erlöschen Quelle "Mayerhofer" mit 9.)		
		Wasserrechtliche Bewilligung zur Errichtung einer zentralen Wasserversorgungsanlage für die KG Harbach und Lauterbach mit späterer Ausbaumöglichkeit für die KG Wultschau.		

Anlagen-Anmerkung:	Trinkwasser (LMG), Trinkwasser (öffentlich)
Baum:	 WVA Moorbad Harbach GD-2038
	 QUELLE Moorbad Harbach Quelle Haumer zu GD-2038
	 SCHUTZGEBIET Moorbad Harbach Quelle Haumer zu GD-2038
	 QUELLE Moorbad Harbach Quelle Kalter Brunnen zu GD-2038
	 SCHUTZGEBIET Moorbad Harbach Quelle Kalter Brunnen zu GD-2038
	 QUELLE Moorbad Harbach Quelle Kaufmann zu GD-2038
	 SCHUTZGEBIET Moorbad Harbach Quelle Kaufmann zu GD-2038
	 QUELLE Moorbad Harbach Quelle Müller-Haumer zu GD-2038
	 SCHUTZGEBIET Moorbad Harbach Quelle Müller-Haumer zu GD-2038
	 QUELLE Moorbad Harbach Quelle Brunnwies zu 2038 GD und Wassergenossenschaft Hirschenwies GD-1156


Name:	<b>QUELLE Moorbad Harbach Quelle Haumer zu GD-2038</b>			
Alternativname:	WVA Moorbad Harbach, Quelle Haumer, QME WVA Harbach-Lauterbach, Quellg. Lauterbach, Q 2a			
Status:	aktuell			
Typ:	Quelle - Unbestimmt			
Teil von:	WVA Moorbad Harbach GD-2038			
Postzahl / Rechtsstatus:	GD-2038 / aufrecht			
Kategorie:	öffentliches Wasserbuch Daten aus dem Bereich Wasserbuch			
Name und Anschrift der Personen des Rechtes:	<b>Gemeinde Moorbad Harbach</b>			
	<b>(Berechtigter)</b>			
	Adresse			
	Harbach 22 3970 Moorbad Harbach Österreich			
Lage:	Gde:30913 Moorbad Harbach	KG:7317 Lauterbach	Grundstück: 113/1	
Erfassungsmaßstab:	Visuell verortet über Karte			
Wasserrechts-Bindung:	an Betriebsanlage gebunden			
	(1) IX-H-35/5-1979	an Betriebsanlage gebunden		
Art und Umfang des Wasserrechtes:	<b>QME Moorbad Harbach Quelle Haumer zu GD-2038</b>			
	Entnahme (1) IX-H-35/5-1979	5,5 l/s	keine Festsetzung (Höchstmenge)	
	zukünftiger Wasserbedarf			

<b>Fristen:</b>	<b>Art/Urkunde</b>	<b>von/bis</b>	<b>Name</b>	
	Bauvollendungsfrist (1) IX-H-35/5-1979	bis 31.12.1986		
<b>Urkunden:</b>	<b>QME Moorbad Harbach Quelle Haumer zu GD-2038</b>			
	<b>Nr.</b>	<b>Art / Verfasser</b>	<b>GZ / WB-Postzahl</b>	<b>Datum</b>
	9	Überprüfungsbescheid	III/1-19.428/53-95 GD-2038	23.05.1995
		LFD-NR: 9 (zu 1.)		
		Überprüfung des Bescheides der Bezirkshauptmannschaft Gmünd vom 28.8.1979, IX-H-35/5-1979. Im wesentlichen projekts- und bedingungsgemäß ausgeführt. Abänderungen werden nachträglich genehmigt.		
	1	Bewilligung	IX-H-35/5-1979 GD-2038	28.08.1979
	LFD-NR: 1 (Quelle "Haumer" und "Mayerhofer") (Überprüfung Quelle "Haumer" und Erlöschen Quelle "Mayerhofer" mit 9.)			
	Wasserrechtliche Bewilligung zur Errichtung einer zentralen Wasserversorgungsanlage für die KG Harbach und Lauterbach mit späterer Ausbaumöglichkeit für die KG Wultschau.			


<b>Name:</b>	<b>SCHUTZGEBIET Moorbad Harbach Quelle Haumer zu GD-2038</b> 		
<b>Alternativname:</b>	SCHUTZ SG Quellgebiet Lauterbach, WVA Harbach-Lauterbach		
<b>Status:</b>	aktuell		
<b>Typ:</b>	Schutz-/Schongebiet - Schutzgebiet		
<b>Teil von:</b>	QUELLE Moorbad Harbach Quelle Haumer zu GD-2038 (WVA Moorbad Harbach GD-2038)		
<b>Postzahl / Rechtsstatus:</b>	GD-2038 / aufrecht		
<b>Kategorie:</b>	öffentliches Wasserbuch Daten aus dem Bereich Wasserbuch		
<b>Name und Anschrift der Personen des Rechtes:</b>	<b>Gemeinde Moorbad Harbach</b>		
	<b>(Berechtigter)</b>		
	Adresse		
	Harbach 22 3970 Moorbad Harbach Österreich		
<b>Lage:</b>	Gde:30913 Moorbad Harbach	KG:7317 Lauterbach	Grundstück: 111
	Gde:30913 Moorbad Harbach	KG:7317 Lauterbach	Grundstück: 113/1
	Gde:30913 Moorbad Harbach	KG:7317 Lauterbach	Grundstück: 115
	Gde:30913 Moorbad Harbach	KG:7317 Lauterbach	Grundstück: 123
	KG-Nr.: 7317, Mappenblatt: 0128-01, Masstab: 2880 KG-Nr.: 7317, Mappenblatt: 0128-04, Masstab: 2880		
<b>Erfassungsmaßstab:</b>	Visuell verortet über Karte		




<b>Urkunden:</b>	<b>SCHUTZ Moorbad Harbach Quelle Haumer zu GD-2038</b>		
	<b>Nr.</b>	<b>Art / Verfasser</b>	<b>GZ / WB-Postzahl</b>
	2	Bewilligung	III/1-19.428/6 GD-2038
		LFD-NR: 2 (Schutzgebiet zu 1.)	
	Der Landeshauptmann von NÖ (Wasserrechtsbehörde) bestimmt zum Schutze der auf Parzelle Nr. 115, KG Lauterbach, bestehenden Quelle (Wasserversorgungsanlage Lauterbach) gegen eine Verunreinigung bzw. gegen eine Beeinträchtigung ihrer Ergiebigkeit folgendes Schutzgebiet: Fassungszone: Vom Quellsammelschacht auf der Parzelle Nr. 115, KG Lauterbach, in Richtung Südwest 50 m, in Richtung Nordost 35 m, in Richtung Südost und Nordwest je 10 m. Von dieser Fassungszone werden die Parzellen Nr. 113/1 und 115, KG Lauterbach, berührt.		

<b>Name:</b>	<b>QUELLE Moorbad Harbach Quelle Kalter Brunnen zu GD-2038</b> 		
<b>Alternativname:</b>	WVA Moorbad Harbach, Quelle Kalter Brunnen		
<b>Status:</b>	aktuell		
<b>Typ:</b>	Quelle - Unbestimmt		
<b>Teil von:</b>	WVA Moorbad Harbach GD-2038		
<b>Postzahl / Rechtsstatus:</b>	GD-2038 / aufrecht		
<b>Kategorie:</b>	öffentliches Wasserbuch Daten aus dem Bereich Wasserbuch		
<b>Name und Anschrift der Personen des Rechtes:</b>	<b>Gemeinde Moorbad Harbach</b> <b>(Berechtigter)</b> Adresse Harbach 22 3970 Moorbad Harbach Österreich		
<b>Lage:</b>	Gde:30913 Moorbad Harbach	KG:7317 Lauterbach	Grundstück: 271/1
<b>Erfassungsmaßstab:</b>	Visuell verortet über Karte		
<b>Wasserrechts-Bindung:</b>	an Betriebsanlage gebunden (10) III/1-19.428/54-95 an Betriebsanlage gebunden		
<b>Art und Umfang des Wasserrechtes:</b>	<b>QME Moorbad Harbach Quelle Kalter Brunnen zu GD-2038</b> Entnahme (10) III/1-19.428/54-95 0,2 l/s keine Festsetzung (Höchstmenge) max. Entnahmemenge Quelle "Himmer" Entnahme (10) III/1-19.428/54-95 1,5 l/s keine Festsetzung (Höchstmenge) max. Entnahmemenge Quelle "Kalter Brunnen" und Quelle "Himmer"		
<b>Fristen:</b>	<b>Art/Urkunde</b>	<b>von/bis</b>	<b>Name</b>
	Bewilligungsfrist (10) III/1-19.428/54-95	bis 30.04.2085	
	Bauvollendungsfrist (5) 9-W-80280/11	bis 31.12.1984	

<b>QME Moorbad Harbach Quelle Kalter Brunnen zu GD-2038</b>			
<b>Nr.</b>	<b>Art / Verfasser</b>	<b>GZ / WB-Postzahl</b>	<b>Datum</b>
10	Überprüfungsbescheid	III/1-19.428/54-95 GD-2038	24.05.1995
	LFD-NR: 10 (zu 5.); (sowie Bewilligung Quelle "Himmer", erlöschen mit 15.)		
	I. Überprüfung des Bescheides der Bezirkshauptmannschaft Gmünd vom 26.11.1982, 9-W-80280/11. Im wesentlichen projekts- und bedingungsgemäß ausgeführt. Abänderungen werden nachträglich genehmigt.  II. Nachträgliche wasserrechtliche Bewilligung zur Errichtung einer zusätzlichen Quelfassung auf dem Grundstück Nr. 264, KG Lauterbach (Quelfassung "Himmer") und zum Anschluss an das bestehende Netz der Wasserversorgungsanlage Moorbad-Harbach, wobei max. 0,2 l/s (12 l/min) entnommen werden dürfen. Die Gesamtentnahmemenge aus Quelfassung "Kalter Brunnen" und der Quelfassung "Himmer" darf 1,5 l/s (90 l/min) nicht überschreiten.		
5	Bewilligung	9-W-80280/11 GD-2038	26.11.1982
	LFD-NR: 5 (Quelle "Kalter Brunnen") (überprüft mit 10.)		
	Wasserrechtliche Bewilligung zur Erweiterung der mit Bescheid der Bezirkshauptmannschaft Gmünd vom 28.8.1979, IX-H-35/5-1979, bewilligten zentralen Wasserversorgungsanlage, und zwar durch Neufassung einer Quelle auf der Parzelle Nr. 271/1, KG Lauterbach, und Errichtung einer Entsäuerungsanlage mit Reinwasserkammer auf den Parzellen Nr. 374 und 375, KG Lauterbach.		


<b>Name:</b>	<b>SCHUTZGEBIET Moorbad Harbach Quelle Kalter Brunnen zu GD-2038</b>			
<b>Alternativname:</b>	SCHUTZ SG Kalter Bunnan, WVA Harbach-Lauterbach			
<b>Status:</b>	aktuell			
<b>Typ:</b>	Schutz-/Schongebiet - Schutzgebiet			
<b>Teil von:</b>	QUELLE Moorbad Harbach Quelle Kalter Brunnen zu GD-2038 (WVA Moorbad Harbach GD-2038)			
<b>Postzahl / Rechtsstatus:</b>	GD-2038 / aufrecht			
<b>Kategorie:</b>	öffentliches Wasserbuch Daten aus dem Bereich Wasserbuch			
<b>Name und Anschrift der Personen des Rechtes:</b>	<b>Gemeinde Moorbad Harbach</b>			
	<b>(Berechtigter)</b>			
	Adresse Harbach 22 3970 Moorbad Harbach Österreich			
<b>Lage:</b>	Gde:30913 Moorbad Harbach	KG:7317 Lauterbach	Grundstück: 271/1	
	Gde:30913 Moorbad Harbach	KG:7317 Lauterbach	Grundstück: 285/33	
	Gde:30913 Moorbad Harbach	KG:7317 Lauterbach	Grundstück: 285/34	
	Gde:30913 Moorbad Harbach	KG:7317 Lauterbach	Grundstück: 285/35	
	Gde:30913 Moorbad Harbach	KG:7317 Lauterbach	Grundstück: 285/36	
	Gde:30913 Moorbad Harbach	KG:7317 Lauterbach	Grundstück: 285/37	
	Gde:30913 Moorbad Harbach	KG:7317 Lauterbach	Grundstück: 285/38	
	Gde:30913 Moorbad Harbach	KG:7317 Lauterbach	Grundstück: 285/39	
	Gde:30913 Moorbad Harbach	KG:7317 Lauterbach	Grundstück: 285/40	
	Gde:30913 Moorbad Harbach	KG:7317 Lauterbach	Grundstück: 285/41	

<b>Erfassungsmaßstab:</b>	Visuell verortet über Karte		
<b>Fristen:</b>	<b>Art/Urkunde</b>	<b>von/bis</b>	<b>Name</b>
	Bauvollendungsfrist (5) 9-W-80280/11	bis 31.12.1984	
<b>Urkunden:</b>	<b>SCHUTZ Moorbad Harbach Quelle Kalter Brunnen zu GD-2038</b>		
	<b>Nr.</b>	<b>Art / Verfasser</b>	<b>GZ / WB-Postzahl</b>
	5	Bewilligung	9-W-80280/11 GD-2038
		<b>Datum</b>	
	LFD-NR: 5 (Quelle "Kalter Brunnen") (überprüft mit 10.)		
	Wasserrechtliche Bewilligung zur Erweiterung der mit Bescheid der Bezirkshauptmannschaft Gmünd vom 28.8.1979, IX-H-35/5-1979, bewilligten zentralen Wasserversorgungsanlage, und zwar durch Neufassung einer Quelle auf der Parzelle Nr. 271/1, KG Lauterbach, und Errichtung einer Entsäuerungsanlage mit Reinwasserkammer auf den Parzellen Nr. 374 und 375, KG Lauterbach.		


<b>Name:</b>	<b>QUELLE Moorbad Harbach Quelle Kaufmann zu GD-2038</b>			
<b>Alternativname:</b>	QME WVA Harbach-Lauterbach, Erweiterung 1984, Quelle 4, WVA Moorbad Harbach, Quelle Kaufmann			
<b>Status:</b>	aktuell			
<b>Typ:</b>	Quelle - Unbestimmt			
<b>Teil von:</b>	WVA Moorbad Harbach GD-2038			
<b>Postzahl / Rechtsstatus:</b>	GD-2038 / aufrecht			
<b>Kategorie:</b>	öffentliches Wasserbuch Daten aus dem Bereich Wasserbuch			
<b>Name und Anschrift der Personen des Rechtes:</b>	<b>Gemeinde Moorbad Harbach</b>			
	<b>(Berechtigter)</b>			
	Adresse			
	Harbach 22 3970 Moorbad Harbach Österreich			
<b>Lage:</b>	Gde:30913 Moorbad Harbach	KG:7317 Lauterbach	Grundstück: 285/30	
<b>Erfassungsmaßstab:</b>	Visuell verortet über Karte			
<b>Wasserrechts-Bindung:</b>	an Betriebsanlage gebunden			
	(6) 9-W-80280/17	an Betriebsanlage gebunden		
<b>Art und Umfang des Wasserrechtes:</b>	<b>QME Moorbad Harbach Quelle Kaufmann zu GD-2038</b>			
	Entnahme (6) 9-W-80280/17	7884 m³/a	keine Festsetzung (Höchstmenge)	
	gegenwärtiger Bedarf			
	Entnahme (6) 9-W-80280/17	11826 m³/a	keine Festsetzung (Höchstmenge)	
zukünftiger Bedarf				
<b>Fristen:</b>	<b>Art/Urkunde</b>	<b>von/bis</b>	<b>Name</b>	
	Sonstige Frist (8) III/1-19.428/52-95	bis 30.09.1995		
		Mängelbehebungsfrist		
	Bauvollendungsfrist (19) WA1-W-19428/072-2009	bis 30.09.2010		
Bauvollendungsfrist (6) 9-W-80280/17	bis 31.12.1989			

<b>QME Moorbad Harbach Quelle Kaufmann zu GD-2038</b>			
<b>Nr.</b>	<b>Art / Verfasser</b>	<b>GZ / WB-Postzahl</b>	<b>Datum</b>
20	Überprüfungsbescheid	WA1-W-19428/073-2010 GD-2038	17.07.2012
20) Überprüfungsbescheid zu Bescheid vom 18.11.09 - Bewilligungsbescheid, WA1-W-19428/072-2009; nachträgliche Genehmigung von geringfügigen Abweichungen			
19	Bewilligung	WA1-W-19428/072-2009 GD-2038	18.11.2009
LFD-Nr. 19 Wr. Bewilligung in Form einer Anzeige Erweiterung BA 05			
Wr. Bewilligung WVA BA05, Anpassungen der Quellfassungen Müller-Haumer und Kaufmann und den Stand der Technik:  - Fassungsbereich auf Grundstück 285/28 (Haumer): Abdichtung des Fassungsgebietes und Errichtung einer Ringdrainage zur Fernhaltung des oberstromigen Hangzugwassers sowie die Errichtung eines flachen Schutzwalles zur Fern*) Fassungsgebiet auf Grundstück 285/27 (Müller): Fangdrainage hangoberseitig DN 150 mm mit Ableitungskanal DN 150 mm zum Straßengraben des Forstweges *) Quellfassung auf Grundstück 285/30 (Kaufmann): Errichtung eines Fassungskontrollschachtes inklusive Notüberlaufleitung DN 150 mm bis zum Hirschenwiesbach. -) Sanierung des Kontrollschachtes Müller-Haumer: Abdichtung der Baufugen -) Sanierung der gemeinsamen Quellstube Müller-Haumer und Kaufmann: Abtrag der bestehenden Quellstube und Errichtung einer neuen Quellstube aus Betonfertigteilen DN 2700 mm auf einer Betonplatte inklusive Niro-Installation mit Anschluss an die bestehenden Rohrsträngehaltung von Oberflächenwässern			
8	Überprüfungsbescheid	III/1-19.428/52-95 GD-2038	22.05.1995
LFD-NR: 8 (zu 6.)			
Überprüfung des Bescheides der Bezirkshauptmannschaft Gmünd vom 5.11.1984, 9-W-80280/17. Im wesentlichen projekts- und bedingungsgemäß ausgeführt. Abänderungen werden nachträglich genehmigt.			
6	Bewilligung	9-W-80280/17 GD-2038	05.11.1984
LFD-NR: 6 (Quellen "Müller-Haumer" und "Kaufmann" (überprüft mit 8.)			
Wasserrechtliche Bewilligung zur Erweiterung der zentralen Wasserversorgungsanlage durch Neufassung von Quellen auf den Parzellen Nr. 285/27, 285/28 und 285/30, KG Lauterbach, und Errichtung einer Entsäuerungsanlage mit einem Reinwasserbehälter von 60 m3 auf der Parzelle Nr. 182/1, KG Hirschwies, sowie der erforderlichen Transportleitungen.			


Urkunden:

<b>Name:</b>	<b>SCHUTZGEBIET Moorbad Harbach Quelle Kaufmann zu GD-2038</b>	
<b>Alternativname:</b>	SCHUTZ SG Quelle 4, Erw. 1984, WVA Harbach-Lauterbach	
<b>Status:</b>	aktuell	
<b>Typ:</b>	Schutz-/Schongebiet - Schutzgebiet	
<b>Teil von:</b>	QUELLE Moorbad Harbach Quelle Kaufmann zu GD-2038 (WVA Moorbad Harbach GD-2038)	
<b>Postzahl / Rechtsstatus:</b>	GD-2038 / aufrecht	
<b>Kategorie:</b>	öffentliches Wasserbuch Daten aus dem Bereich Wasserbuch	


<b>Name und Anschrift der Personen des Rechtes:</b>	<b>Gemeinde Moorbach Harbach</b>		
	<b>(Berechtigter)</b>		
	Adresse		
	Harbach 22 3970 Moorbach Harbach Österreich		
<b>Lage:</b>	Gde:30913 Moorbach Harbach	KG:7317 Lauterbach	Grundstück: 285/29
	Gde:30913 Moorbach Harbach	KG:7317 Lauterbach	Grundstück: 285/30
	KG-Nr.: 7317, Mappenblatt: 0128-04, Masstab: 2880		
<b>Erfassungsmaßstab:</b>	Visuell verortet über Karte		
<b>Wasserrechts-Bindung:</b>	an Betriebsanlage gebunden		
	(6) 9-W-80280/17	an Betriebsanlage gebunden	
<b>Fristen:</b>	<b>Art/Urkunde</b>	<b>von/bis</b>	<b>Name</b>
	Bauvollendungsfrist (19) WA1-W-19428/072-2009	bis 30.09.2010	
	Bauvollendungsfrist (6) 9-W-80280/17	bis 31.12.1989	
<b>Urkunden:</b>	<b>SCHUTZ Moorbach Harbach Quelle Kaufmann zu GD-2038</b>		
	<b>Nr.</b>	<b>Art / Verfasser</b>	<b>GZ / WB-Postzahl</b>
	20	Überprüfungsbescheid	WA1-W-19428/073-2010 GD-2038
		20) Überprüfungsbescheid zu Bescheid vom 18.11.09 - Bewilligungsbescheid, WA1-W-19428/072-2009; nachträgliche Genehmigung von geringfügigen Abweichungen	
	19	Bewilligung	WA1-W-19428/072-2009 GD-2038
		LFD-Nr. 19 Wr. Bewilligung in Form einer Anzeige Erweiterung BA 05	
		Wr. Bewilligung WVA BA05, Anpassungen der Quelfassungen Müller-Haumer und Kaufmann und den Stand der Technik:  - Fassungsbereich auf Grundstück 285/28 (Haumer): Abdichtung des Fassungsgebietes und Errichtung einer Ringdrainage zur Fernhaltung des oberstromigen Hangzugwassers sowie die Errichtung eines flachen Schutzwalles zur Fern*) Fassungsgebiet auf Grundstück 285/27 (Müller): Fangdrainage hangoberseitig DN 150 mm mit Ableitungskanal DN 150 mm zum Straßengraben des Forstweges *) Quelfassung auf Grundstück 285/30 (Kaufmann): Errichtung eines Fassungskontrollschachtes inklusive Notüberlaufleitung DN 150 mm bis zum Hirschenwiesbach. -) Sanierung des Kontrollschachtes Müller-Haumer: Abdichtung der Baufugen -) Sanierung der gemeinsamen Quellstube Müller-Haumer und Kaufmann: Abtrag der bestehenden Quellstube und Errichtung einer neuen Quellstube aus Betonfertigteilen DN 2700 mm auf einer Betonplatte inklusive Niro-Installation mit Anschluss an die bestehenden Rohrsträngehaltung von Oberflächenwässern	
	6	Bewilligung	9-W-80280/17 GD-2038
		LFD-NR: 6 (Quellen "Müller-Haumer" und "Kaufmann" (überprüft mit 8.)	
		Wasserrechtliche Bewilligung zur Erweiterung der zentralen Wasserversorgungsanlage durch Neufassung von Quellen auf den Parzellen Nr. 285/27, 285/28 und 285/30, KG Lauterbach, und Errichtung einer Entsäuerungsanlage mit einem Reinwasserbehälter von 60 m3 auf der Parzelle Nr. 182/1, KG Hirschwies, sowie der erforderlichen Transportleitungen.	

<b>Name:</b>	<b>QUELLE Moorbad Harbach Quelle Müller-Haumer zu GD-2038</b>			
<b>Alternativname:</b>	WVA Moorbad Harbach, Quelle Müller/Haumer, QME WVA Harbach-Lauterbach, Erweiterung 1984, Quelle 1			
<b>Status:</b>	aktuell			
<b>Typ:</b>	Quelle - Unbestimmt			
<b>Teil von:</b>	WVA Moorbad Harbach GD-2038			
<b>Postzahl / Rechtsstatus:</b>	GD-2038 / aufrecht			
<b>Kategorie:</b>	öffentliches Wasserbuch Daten aus dem Bereich Wasserbuch			
<b>Name und Anschrift der Personen des Rechtes:</b>	<b>Gemeinde Moorbad Harbach</b>			
	<b>(Berechtigter)</b>			
	Adresse			
	Harbach 22 3970 Moorbad Harbach Österreich			
<b>Lage:</b>	Gde:30913 Moorbad Harbach	KG:7317 Lauterbach	Grundstück: 285/27	
	Gde:30913 Moorbad Harbach	KG:7317 Lauterbach	Grundstück: 285/28	
<b>Erfassungsmaßstab:</b>	Visuell verortet über Karte			
<b>Wasserrechts-Bindung:</b>	an Betriebsanlage gebunden			
	(6) 9-W-80280/17	an Betriebsanlage gebunden		
<b>Art und Umfang des Wasserrechtes:</b>	<b>QME Moorbad Harbach Quelle Müller-Haumer zu GD-2038</b>			
	Entnahme (6) 9-W-80280/17	7884 m³/a	keine Festsetzung (Höchstmenge)	
	gegenwärtiger Bedarf			
	Entnahme (6) 9-W-80280/17	11826 m³/a	keine Festsetzung (Höchstmenge)	
zukünftiger Bedarf				
<b>Fristen:</b>	<b>Art/Urkunde</b>	<b>von/bis</b>	<b>Name</b>	
	Sonstige Frist (8) III/1-19.428/52-95	bis 30.09.1995		
		Mängelbehebungsfrist		
	Bauvollendungsfrist (19) WA1-W-19428/072-2009	bis 30.09.2010		
Bauvollendungsfrist (6) 9-W-80280/17	bis 31.12.1989			
<b>Urkunden:</b>	<b>QME Moorbad Harbach Quelle Müller-Haumer zu GD-2038</b>			
	<b>Nr.</b>	<b>Art / Verfasser</b>	<b>GZ / WB-Postzahl</b>	<b>Datum</b>
	20	Überprüfungsbescheid	WA1-W-19428/073-2010 GD-2038	17.07.2012
	20) Überprüfungsbescheid zu Bescheid vom 18.11.09 - Bewilligungsbescheid, WA1-W-19428/072-2009; nachträgliche Genehmigung von geringfügigen Abweichungen			

	Nr.	Art / Verfasser	GZ / WB-Postzahl	Datum
Urkunden:	19	Bewilligung	WA1-W-19428/072-2009 GD-2038	18.11.2009
		LFD-Nr. 19 Wr. Bewilligung in Form einer Anzeige Erweiterung BA 05		
		Wr. Bewilligung WVA BA05, Anpassungen der Quellfassungen Müller-Haumer und Kaufmann und den Stand der Technik:  - Fassungsbereich auf Grundstück 285/28 (Haumer): Abdichtung des Fassungsgebietes und Errichtung einer Ringdrainage zur Fernhaltung des oberstromigen Hangzugwassers sowie die Errichtung eines flachen Schutzwalles zur Fern*) Fassungsgebiet auf Grundstück 285/27 (Müller): Fangdrainage hangoberseitig DN 150 mm mit Ableitungskanal DN 150 mm zum Straßengraben des Forstweges *) Quellfassung auf Grundstück 285/30 (Kaufmann): Errichtung eines Fassungskontrollschachtes inklusive Notüberlaufleitung DN 150 mm bis zum Hirschenwiesbach. -) Sanierung des Kontrollschachtes Müller-Haumer: Abdichtung der Baufugen -) Sanierung der gemeinsamen Quellstube Müller-Haumer und Kaufmann: Abtrag der bestehenden Quellstube und Errichtung einer neuen Quellstube aus Betonfertigteilen DN 2700 mm auf einer Betonplatte inklusive Niro-Installation mit Anschluss an die bestehenden Rohrsträngehaltung von Oberflächenwässern		
	8	Überprüfungsbescheid	III/1-19.428/52-95 GD-2038	22.05.1995
		LFD-NR: 8 (zu 6.)		
		Überprüfung des Bescheides der Bezirkshauptmannschaft Gmünd vom 5.11.1984, 9-W-80280/17. Im wesentlichen projekts- und bedingungsgemäß ausgeführt. Abänderungen werden nachträglich genehmigt.		
	6	Bewilligung	9-W-80280/17 GD-2038	05.11.1984
		LFD-NR: 6 (Quellen "Müller-Haumer" und "Kaufmann" (überprüft mit 8.)		
		Wasserrechtliche Bewilligung zur Erweiterung der zentralen Wasserversorgungsanlage durch Neufassung von Quellen auf den Parzellen Nr. 285/27, 285/28 und 285/30, KG Lauterbach, und Errichtung einer Entsäuerungsanlage mit einem Reinwasserbehälter von 60 m3 auf der Parzelle Nr. 182/1, KG Hirschwies, sowie der erforderlichen Transportleitungen.		

<b>Name:</b>	<b>SCHUTZGEBIET Moorbad Harbach Quelle Müller-Haumer zu GD-2038</b>			
<b>Alternativname:</b>	SCHUTZ SG Quellen 1-3, Erw. 1984, WVA Harbach-Lauterbach			
<b>Status:</b>	aktuell			
<b>Typ:</b>	Schutz-/Schongebiet - Schutzgebiet			
<b>Teil von:</b>	QUELLE Moorbad Harbach Quelle Müller-Haumer zu GD-2038 (WVA Moorbad Harbach GD-2038)			
<b>Postzahl / Rechtsstatus:</b>	GD-2038 / aufrecht			
<b>Kategorie:</b>	öffentliches Wasserbuch Daten aus dem Bereich Wasserbuch			
<b>Name und Anschrift der Personen des Rechtes:</b>	<b>Gemeinde Moorbad Harbach</b>			
	<b>(Berechtigter)</b>			
	Adresse			
	Harbach 22 3970 Moorbad Harbach Österreich			
<b>Lage:</b>	Gde:30913 Moorbad Harbach	KG:7317 Lauterbach	Grundstück: 285/26	
	Gde:30913 Moorbad Harbach	KG:7317 Lauterbach	Grundstück: 285/27	
	Gde:30913 Moorbad Harbach	KG:7317 Lauterbach	Grundstück: 285/28	

<b>Erfassungsmaßstab:</b>	Visuell verortet über Karte		
<b>Wasserrechts-Bindung:</b>	an Betriebsanlage gebunden (6) 9-W-80280/17 an Betriebsanlage gebunden		
<b>Fristen:</b>	<b>Art/Urkunde</b>	<b>von/bis</b>	<b>Name</b>
	Bauvollendungsfrist (19) WA1-W-19428/072-2009	bis 30.09.2010	
	Bauvollendungsfrist (6) 9-W-80280/17	bis 31.12.1989	
<b>Urkunden:</b>	<b>SCHUTZ Moorbad Harbach Quelle Müller-Haumer zu GD-2038</b>		
	<b>Nr.</b>	<b>Art / Verfasser</b>	<b>GZ / WB-Postzahl</b>
	20	Überprüfungsbescheid	WA1-W-19428/073-2010 GD-2038
		20) Überprüfungsbescheid zu Bescheid vom 18.11.09 - Bewilligungsbescheid, WA1-W-19428/072-2009; nachträgliche Genehmigung von geringfügigen Abweichungen	
	19	Bewilligung	WA1-W-19428/072-2009 GD-2038
		LFD-Nr. 19 Wr. Bewilligung in Form einer Anzeige Erweiterung BA 05	
		Wr. Bewilligung WVA BA05, Anpassungen der Quellfassungen Müller-Haumer und Kaufmann und den Stand der Technik:  - Fassungsbereich auf Grundstück 285/28 (Haumer): Abdichtung des Fassungsgebietes und Errichtung einer Ringdrainage zur Fernhaltung des oberstromigen Hangzugwassers sowie die Errichtung eines flachen Schutzwalles zur Fern*) Fassungsgebiet auf Grundstück 285/27 (Müller): Fangdrainage hangoberseitig DN 150 mm mit Ableitungskanal DN 150 mm zum Straßengraben des Forstweges *) Quellfassung auf Grundstück 285/30 (Kaufmann): Errichtung eines Fassungskontrollschachtes inklusive Notüberlaufleitung DN 150 mm bis zum Hirschenwiesbach. -) Sanierung des Kontrollschachtes Müller-Haumer: Abdichtung der Baufugen -) Sanierung der gemeinsamen Quellstube Müller-Haumer und Kaufmann: Abtrag der bestehenden Quellstube und Errichtung einer neuen Quellstube aus Betonfertigteilen DN 2700 mm auf einer Betonplatte inklusive Niro-Installation mit Anschluss an die bestehenden Rohrsträngehaltung von Oberflächenwässern	
6	Bewilligung	9-W-80280/17 GD-2038	
	LFD-NR: 6 (Quellen "Müller-Haumer" und "Kaufmann" (überprüft mit 8.)		
	Wasserrechtliche Bewilligung zur Erweiterung der zentralen Wasserversorgungsanlage durch Neufassung von Quellen auf den Parzellen Nr. 285/27, 285/28 und 285/30, KG Lauterbach, und Errichtung einer Entsäuerungsanlage mit einem Reinwasserbehälter von 60 m3 auf der Parzelle Nr. 182/1, KG Hirschwies, sowie der erforderlichen Transportleitungen.		

<b>Name:</b>	<b>QUELLE Moorbad Harbach Quelle Brunnwies zu 2038 GD und Wassergenossenschaft Hirschenwies GD-1156</b>	
<b>Alternativname:</b>	QME Wassergenossenschaft Hirschenwies 1156 GD, WG Hirschenwies, Brunnen	
<b>Status:</b>	aktuell	
<b>Typ:</b>	Quelle - Unbestimmt	
<b>Postzahl / Rechtsstatus:</b>	GD-1156, GD-2038 / aufrecht	
	GD-1156 / aufrecht GD-2038 / aufrecht	
<b>zuständige Behörde:</b>	Bezirkshauptmannschaft Gmünd	



<b>Kategorie:</b>	öffentliches Wasserbuch Daten aus dem Bereich Wasserbuch		
<b>Name und Anschrift der Personen des Rechtes:</b>	<b>Wassergenossenschaft Hirschenwies</b>		
	<b>(Berechtigter)</b>		
	Adresse Hirschenwies 50 3970 Weitra Österreich		
	<b>Wilhelm Peschke (Obmann/Geschäftsführer)</b>		
	Adresse Hirschenwies 66 3970 Weitra Österreich		
<b>Lage:</b>	Gde:30913 Moorbad Harbach	KG:7312 Hirschenwies	Grundstück: 186/1
	Quellfassung auf o.a. Grundstück		
<b>Erfassungsmaßstab:</b>	Visuell verortet über Karte		
<b>Gewässer:</b>	Quelle		
<b>Wasserrechts-Bindung:</b>	an Betriebsanlage gebunden		
	(4) 9-W-80280/72	an Betriebsanlage gebunden	
	()	an Betriebsanlage gebunden	
<b>besteht aus:</b>	besteht aus WVA Moorbad Harbach GD-2038		
	besteht aus WVA Wassergenossenschaft Hirschenwies GD-1156		
<b>ist Teil von:</b>	ist Teil von SCHUTZGEBIET Wassergenossenschaft Hirschenwies GD-1156		
<b>Fristen:</b>	<b>Art/Urkunde</b>	<b>von/bis</b>	<b>Name</b>
	Bewilligungsfrist ( )	bis 31.12.2089	
	Bewilligungsfrist (4) 9-W-80280/72	bis 31.12.2089	
<b>Urkunden:</b>	<b>QME Moorbad Harbach Quelle Brunnwies zu 2038 GD und Wassergenossenschaft Hirschenwies GD-1156</b>		
	<b>Nr.</b>	<b>Art / Verfasser</b>	<b>GZ / WB-Postzahl</b>
	5	Überprüfungsbescheid	GDW2-WA-04430/001 GD-1156
		5: Überprüfung zu Bescheid vom 23.11.1999 (Spruchteil II) mit geringfügigen Abänderungen	
	16	Überprüfungsbescheid	WA1-W-19428/067-2005 GD-2038
	LFD-NR: 16 in PZ: 2038 GD (zu 12.)		
	Es wird festgestellt, dass die mit Bescheid der Bezirkshauptmannschaft Gmünd vom 23. November 1999, 9-W-80280/72, Spruchteil I., wasserrechtlich bewilligte Erweiterung der Wasserversorgungsanlage der Gemeinde Moorbad Harbach im Wesentlichen projekts- und bedingungsgemäß ausgeführt worden ist.		
	Folgende Abweichungen von der erteilten Bewilligung werden nachträglich genehmigt:		
	<ul style="list-style-type: none"> <li>- Strang H1=5 wurde um 48 lfm länger als geplant ausgeführt</li> <li>- Strang H2=16 wurde um 146 lfm länger als geplant ausgeführt</li> <li>- Strang 5.9 wurde zusätzlich ausgeführt (Länge 51 lfm, DN 5/4")</li> <li>- Strang 8 wurde zusätzlich ausgeführt (Länge 354 lfm, DN 2")</li> </ul>		
	Die tatsächliche Ausführung ist im Kollaudierungsprojekt der Radlegger & Kral Ziviltechniker für Bauingenieurwesen GmbH vom August 2006, GZ.: 325/97, dargestellt.		
	Auf die Verpflichtung zur Einhaltung der mit dem genannten wasserrechtlichen Bewilligungsbescheid verfügten Dauervorschreibungen wird neuerlich hingewiesen.		

Urkunden:

Nr.	Art / Verfasser	GZ / WB-Postzahl	Datum
	Wasserbucheintragung vor 2002	GD-1156	26.11.2001
	Datum fiktiv		
	Versorgung des Forsthauses und der Häuser Nr. 33, 46, 47, 48 und 49 mit Trink- und Nutzwasser aus einer brunnenartigen Quelfassung auf Gst.Nr. 192/2, Änderung 1999: Neuerrichtung einer Quelfassung und Quellstube, Nutzung der bestehenden Quellzuleitung von der Quelle zum Verteilerschacht sowie Neuerrichtung eines Verteilerschachtes aus Betonringen. Detail Bindung: Wasserleitung der WG. Hirschenwies, brunnenartige Quelfassung auf Gst.Nr. 192/2.		
4	Bewilligung	9-W-80280/72 GD-1156, GD-2038	23.11.1999
	LFD-NR. 4 in Postzahl GD-1156, NR 12 in Postzahl GD-2038 GD (überprüft mit 16.)		
	<p>I. (Gemeinde Moorbach-Harbach) Wasserrechtliche Bewilligung für die Erweiterung der im Wasserbuch für den Verwaltungsbezirk Gmünd unter der Postzahl 2038 eingetragenen Trink- und Nutzwasserversorgungsanlage durch * Neuerrichtung von 1.140 lfm Wasserleitung, DN 80, und 440 lfm Wasserleitung, DN 50, somit insgesamt 1.580 lfm Wasserleitungen zur Versorgung neuer Bauplätze und Liegenschaften in der KG Hirschwies. * Einbeziehung des aus der Quelfassung der Wassergenossenschaft Hirschenwies erschlossenen Überwassers im Ausmaß von durchschnittlich 1 l/s, welches im Wasserbuch für den Verwaltungsbezirk Gmünd unter Postzahl 1156, eingetragen ist. * Zubau zum bestehenden Hochbehälter 1 (Nutzinhalt 60 m3) für die Unterbringung von Wasserfördereinrichtungen. * Neuerrichtung einer Drucksteigerungsanlage anstelle der altbestehenden.</p> <p>II. (Wassergenossenschaft Hirschenwies) Wasserrechtliche Bewilligung für die Änderungen an der im Wasserbuch für den Verwaltungsbezirk Gmünd unter der Postzahl 1156 eingetragenen Trink- und Nutzwasserversorgungsanlage durch * Neuerrichtung einer Quelfassung aus Betonringen DN 1,0 m * Neuerrichtung einer Quellstube aus Betonringen DN 2,0 m * Neuerrichtung eines Verteilerschachtes aus Betonringen DN 2,0 m. Schutzgebiet siehe Bescheid, Seite 11, 12 (Teil II).</p>		
3	Überprüfungsbescheid	IX/F-10/7-1961 GD-1156	08.01.1962
	3.		
2	Anerkennungsbescheid (Gen./Verb.)	IX/F-10/3-1961 GD-1156	08.03.1961
	2: Genehmigung der Genossenschaft		
1	Bewilligung	IX/F-16/2-1960 GD-1156	22.11.1960
	1.		

Amt der NÖ Landesregierung  
 Gruppe Wasser  
 Landhausplatz 1, Haus 2  
 3109 St. Pölten  
 eMail: [post.wa@noel.gv.at](mailto:post.wa@noel.gv.at)  
<http://wasseristleben.at>